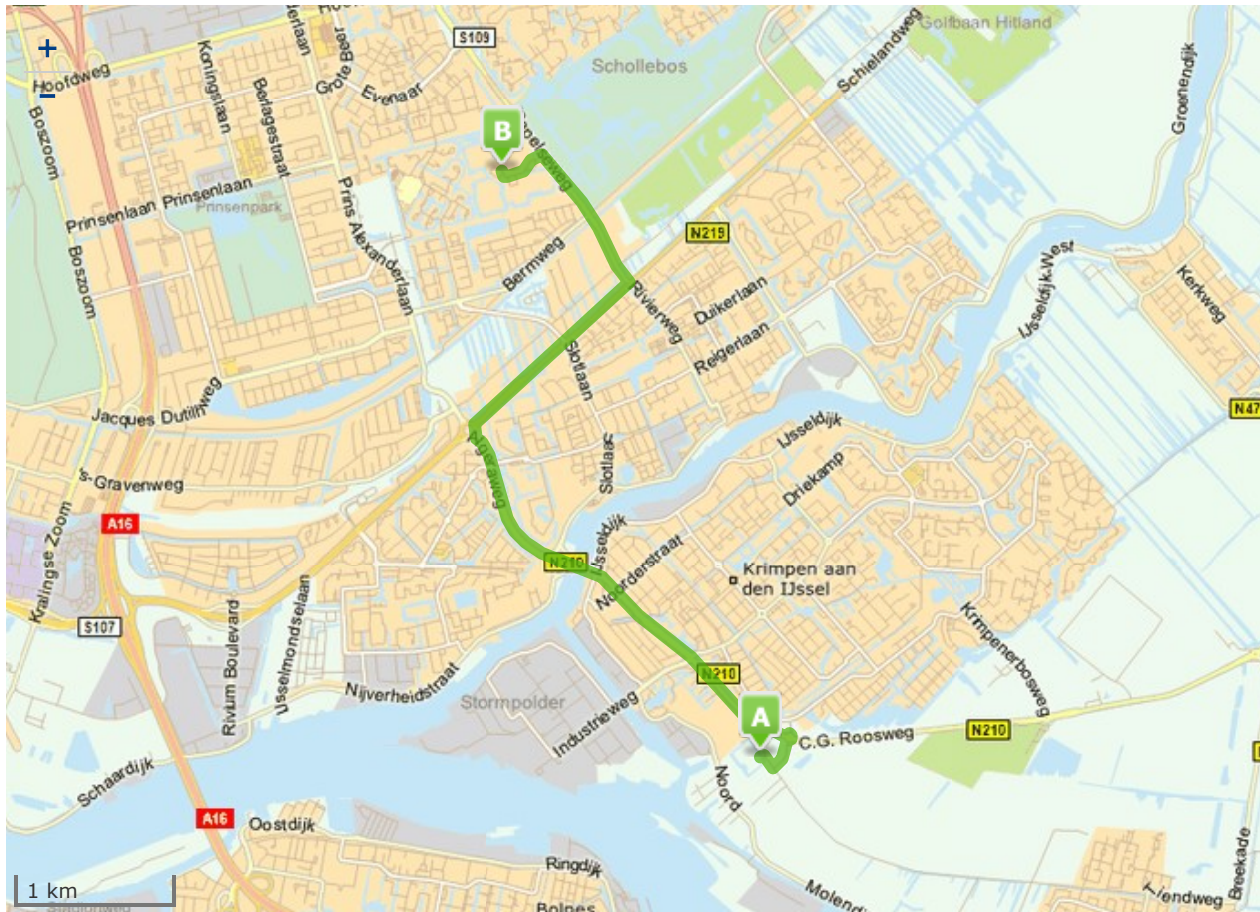


Snelste route met de auto van Tiendweg, Krimpen aan den IJssel naar Capelseweg 35, 2907 XA, Capelle aan den IJssel

Kaart



Route-informatie




Dit reisadvies is gebaseerd op de verkeerssituatie op het moment dat u de route plande. Als u later vertrekt kan de situatie afwijken.

Routebeschrijving

Tiendweg, Krimpen aan den IJssel

Vertrek 14:13 op **17 april**

 Snelste route

-  Vertrek vanuit Tiendweg, Krimpen Aan Den IJssel
-  Na 40 meter Sla rechtsaf naar Tiendweg 0 min 40 m
-  Na 95 meter Sla linksaf naar N210 0 min 130 m
-  Na 220 meter Neem de tweede afslag op de rotonde naar **N210 C.g. Roosweg** 1 min 350 m

5	 Na 3 kilometer Neem de eerste afslag op de rotonde naar N219 Abram Van Rijckevorselweg	6 min	3,4 km
6	 Na 1,4 kilometer Sla linksaf naar Kanaalweg	8 min	4,8 km
7	 Na 1 kilometer Sla linksaf naar Capelseweg	11 min	5,8 km
8	 Na 300 meter Sla rechtsaf naar Capelseweg	12 min	6,1 km
9	 Na 35 meter Neem een scherpe bocht naar links	12 min	6,1 km
10	 Na 5 meter Aankomst in Unnamed road, Capelle Aan Den IJssel	12 min	6,1 km



Capelseweg 35, 2907 XA, Capelle aan den IJssel

Aankomst 14:25 op **17 april**

De ANWB kan geen aansprakelijkheid aanvaarden voor (in)directe gevolgen van eventuele onjuistheden binnen deze routebeschrijving, ook niet wanneer de ANWB hiervan op de hoogte is gesteld.